


LE GRAND-LEMPES CENTRE



Beffroi - XIVe siècle



Fresque des artistes - © A. Fresco



Pavillon Dutruc - XIXe siècle

SITES - EQUIPEMENTS

- Aire du Moulin E2
- Beffroi D5
- Centre socio culturel E4
- Lucie Aubrac E4
- Crèche "Pirouette" E4
- Cimetière D4-E4
- Collège Liers et Lempes F6
- Cure E4
- École maternelle D6
- École primaire D5-D6
- École privée les Tilleuls E5
- Eglise D4
- Ensemble sportif H5
- Espace Pierre Bonnard D6-E6
- Espace Claude Terrasse E3
- Étang du Grand Lempes B6-B7
- Foyer municipal E5
- Gare SNCF F6
- Gendarmerie E7-F7
- Gymnase F6
- Jardin de ville D5
- La Poste E5
- Mairie E4
- EHPAD G5
- Médiathèque la Fée Verte E4
- Pavillon Dutruc F3
- Plateau sportif F6
- Réservoir du Boutat F8
- Salle polyvalente H5
- Stade (vestiaires) H5
- Station de pompage du lac B7
- Station de relevage du Moulin F1
- Centre des finances publiques E5

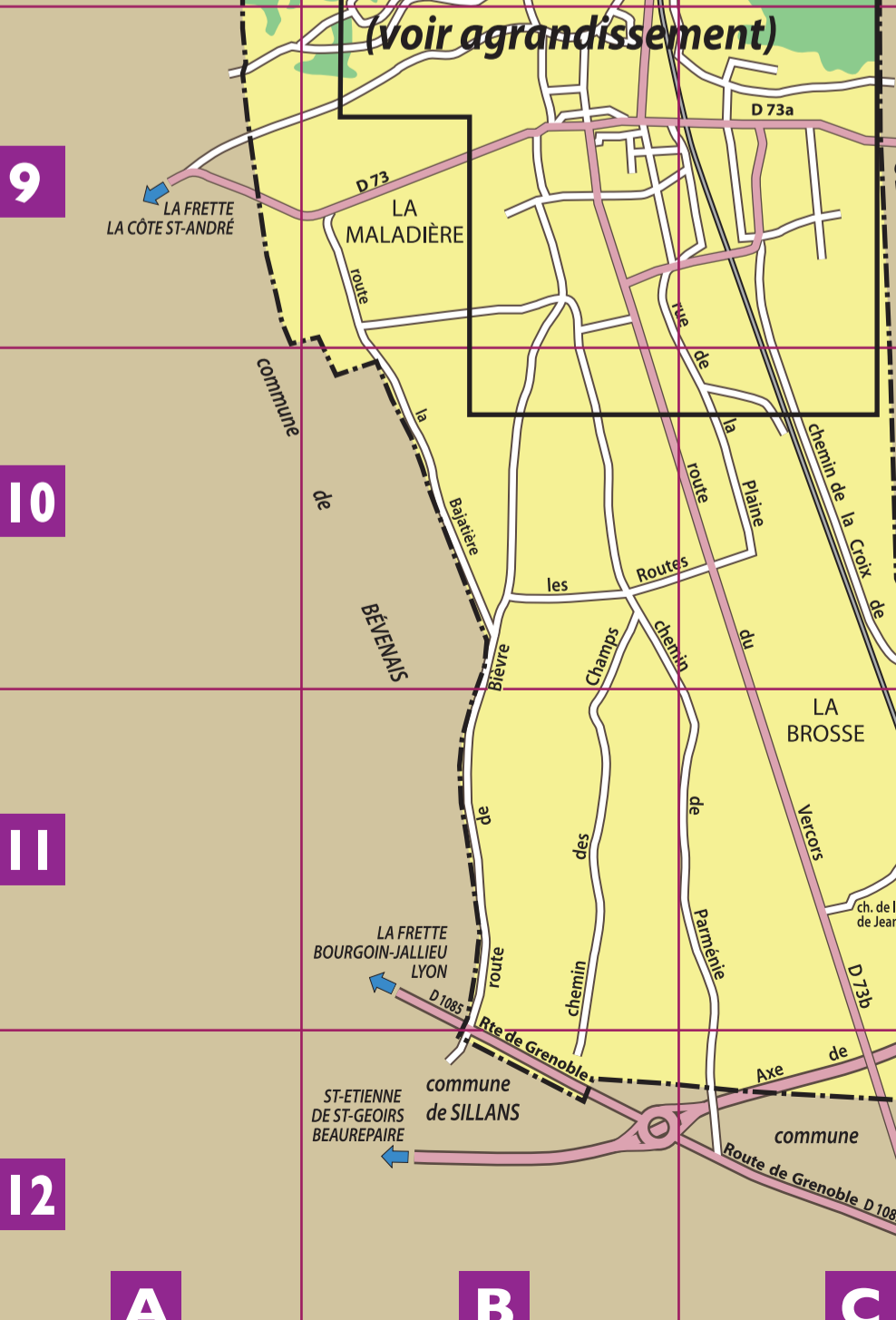
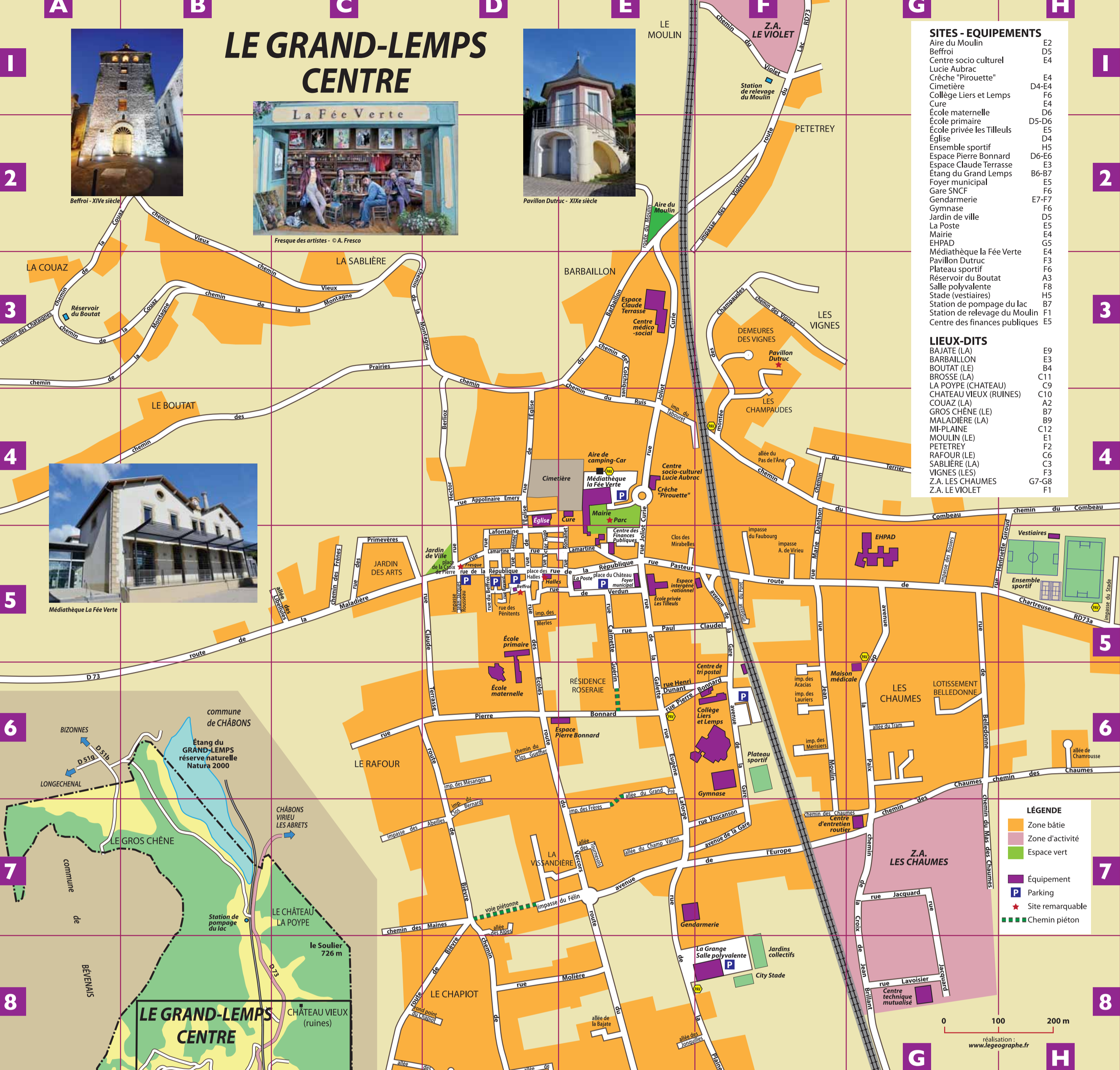
LIEUX-DITS

- BAJATE (LA) E9
- BARBAILLON E3
- BOUTAT (LE) B4
- BROSSE (LA) C11
- LA POYPE (CHATEAU) C9
- CHATEAU VIEUX (RUINES) C10
- COUZ (LA) A2
- GROS CHÊNE (LE) B7
- MALADIÈRE (LA) B9
- MI-PLAINE C12
- MOULIN (LE) E1
- PETETREY F2
- RAFOUR (LE) C6
- SABLIÈRE (LA) C3
- VIGNES (LES) F3
- Z.A. LES CHAUMES G7-G8
- Z.A. LE VIOLET F1

LÉGENDE

- Zone bâtie
- Zone d'activité
- Espace vert
- Équipement
- Parking
- Site remarquable
- Chemin piéton

0 100 200 m
réalisation : www.legeographe.fr



VOIES

- | | | | |
|---------------------------------------|---------------|------------------------------|---------------|
| Abelles (impasse des) | C7-D7 | Jonquilles (allée des) | E8-F8 |
| Acacias (impasse des) | F6 | Lac (roc du) | F1-F2 |
| Aubépine (rue de l') | E8 | La Roche (rue) | D5 |
| Bajate (allée de la) | E8 | Laforge (rue Eugène) | E6-E7 |
| Bajatière (route de la) | B9-B10 | Lafontaine (rue) | D5 |
| Barbailon (chemin du) | D3-D4 | Lamartine (rue) | D5-E5 |
| Bayard (rue) | D5 | Lauriers (impasse des) | F6 |
| Beffroi (rue du) | D5 | Lavoisier (rue) | G8 |
| Belledonne (rue de) | G5-G6 | Libellules (allée des) | C5 |
| Berlioz (rue Hector) | D4-D5 | Maines (chemin des) | C7-D7 |
| Bièvre (route de la) | B10-B11/D6-C8 | Maladière (route de la) | B5-C5 |
| Bonnard (rue Pierre) | C6-E6 | Mas des Chaumes (chemin du) | G7 |
| Champs (chemin des) | B10-B11 | Merisiers (impasse des) | F6 |
| Champ Vallon (allée du) | E7 | Merles (impasse des) | D5 |
| Champaudes (montée des) | F3-F4 | Mésanges (impasse des) | E6 |
| Charmousses (allée de) | H6 | Mirabelles (clos des) | D5 |
| Chapiot (rond point du) | C8-D8 | Molière (rue) | D8-E8 |
| Chartreuse (route de) | F5-H5 | Montagne (chemin de la) | A3-D3 |
| Chataignes (chemin des) | A3 | Moulin (route du) | E2 |
| Château (place du) | E5 | Moulin (rue Jean) | F5-F6 |
| Chaumes (chemin des) | G7-H6 | Muriers (chemin des) | F9 |
| Claudel (rue Paul) | E5-F5 | Paix (rue de la) | G5-G6 |
| Clos Bernard (impasse du) | D7 | Parménie (chemin de) | B10-C11/D8-D9 |
| Clos Gueffier (chemin du) | D6 | Pas de l'Âne (allée de) | F4 |
| Colchiques (chemin des) | E3-E4 | Pasteur (rue) | E5-F5 |
| Combeau (chemin du) | F4-H4 | Pénitents (rue des) | D5 |
| Couaz (chemin de la) | A2-B3 | Plaine (rue de la) | B9-C10/E7-F8 |
| Croix de Jean Brillant (chemin de la) | G7-G8/C10-C11 | Pont (impasse du) | F5 |
| Croix de Pierre (place de la) | D5 | Prairie (chemin des) | C3 |
| Curie (rue Joliot) | E3-E5 | Pré Fessoles (allée de) | C5 |
| Danthon (rue Marie) | F4-F5 | République (rue de la) | D5-E5 |
| Dunant (rue Henri) | E6 | Romanet (rue) | E5 |
| Écoles (rue des) | D5-D6 | Roseraie (allée de la) | D8-D9 |
| Eglantines (allée des) | C8-D8 | Rosiers (impasse des) | G5 |
| Eglise (rue de l') | D4-D5 | Rousseau (imp. Jean-Jacques) | D5 |
| Emery (rue Appolinaire) | D4 | Routes (les) | B10-C10 |
| Europe (avenue de l') | E7-F7 | Ruis (chemin du) | E3-E4 |
| Faubourg (impasse du) | E5 | Stade (impasse du) | H5 |
| Félin (impasse du) | D7-E7 | Sure (allée de la) | F9 |
| Frères (chemin des) | C5 | Tabouret (impasse du) | E4 |
| Frères (impasse des) | E7 | Terrasse (rue Claude) | D5-D6 |
| Galette (rue de la) | E5-E6 | Terrier (chemin du) | F4-G4 |
| Gare (avenue de la) | F6-F7 | Tournesols (allée des) | E7 |
| Giroud (rue Henriette) | G5-H5 | Tram (allée du) | G6 |
| Grand Pré (allée du) | E6 | Vaucanson (rue) | E7-F7 |
| Grenoble (route de) | B12 | Vercors (route du) | C10-C11/D6-E9 |
| Gros Mollard (chemin du) | C11 | Verdun (rue de) | D5-E5 |
| Guérin (rue Calmette) | E5-E6 | Vieux (chemin) | B2-C3 |
| Halles (place des) | D5 | Vignes (chemin des) | F3 |
| Hugo (rue Victor) | D5 | Violet (chemin du) | F1 |
| Jacquard (rue) | G7 | Violettes (impasse des) | F2 |
| | | Virieu (imp. A. de) | F5 |

LE GRAND-LEMPES Plan de la commune

